

PLAN LOCAL D'URBANISME

5. ANNEXES

Zonage réglementaire du Plan de Prévention des Risques
Naturels Prévisibles - risque inondation de la Saône
au 1 / 5 000 ème

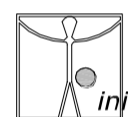
Pièce n° 5.5.2

REVISIONS, MODIFICATIONS ET MISES A JOUR

Arrêté par délibération du Conseil Municipal :
le 19 janvier 2011


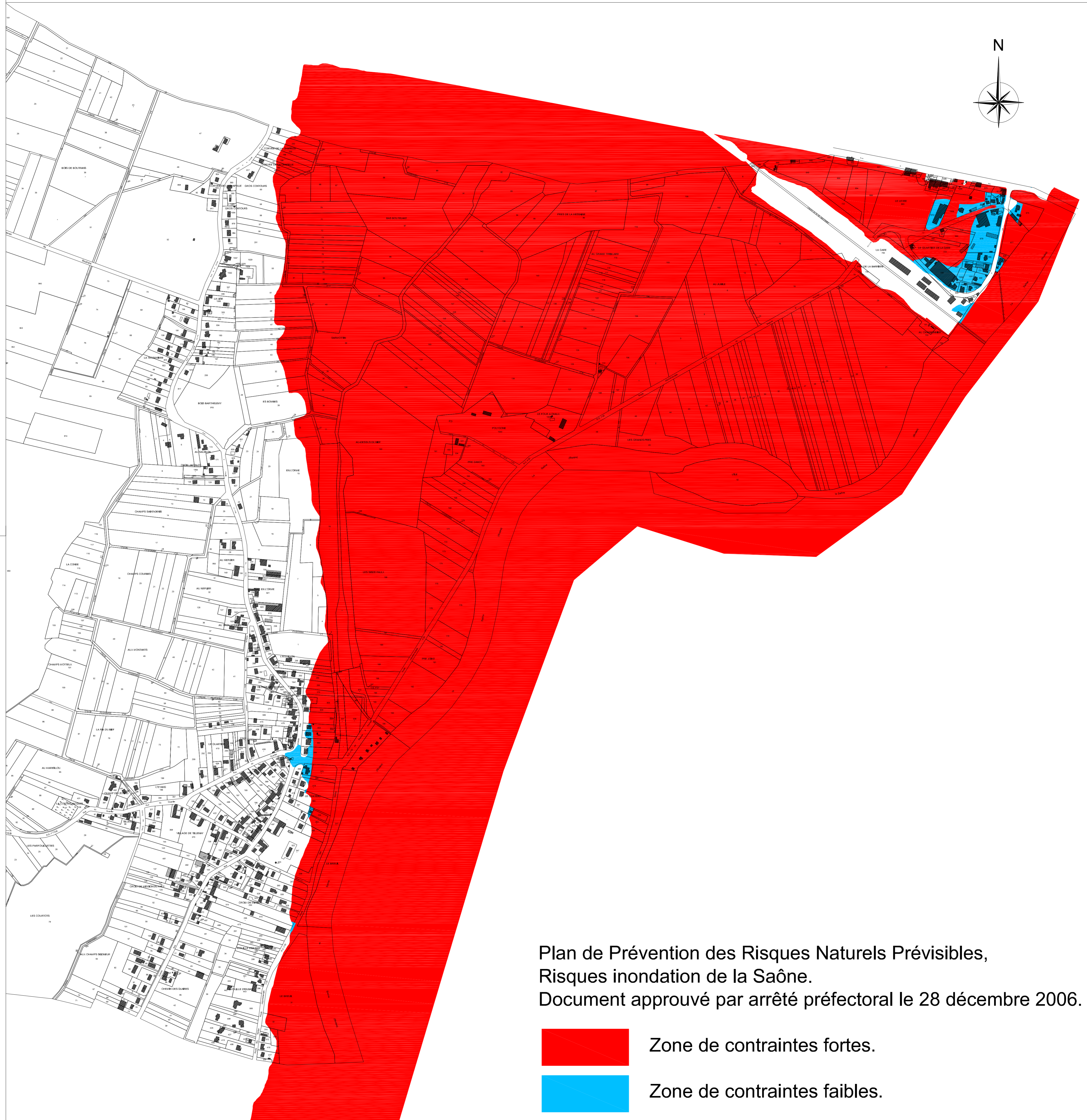
Approuvé par délibération du Conseil Municipal :
le 11 janvier 2012

INITIATIVE Aménagement et Développement




Adresse : 4, Passage Jules Diderot - 70000 VESOUX
Tél : 03.84.75.84.87 - Fax : 03.84.75.31.99
initiativ@orange.fr

Tél : 03.81.83.53.29 - initiativ@orange.fr



Plan de Prévention des Risques Naturels Prévisibles,
Risques inondation de la Saône.
Document approuvé par arrêté préfectoral le 28 décembre 2006.



Zone de contraintes fortes.



Zone de contraintes faibles.